Lageplan Regelaufbauten

M 1:300

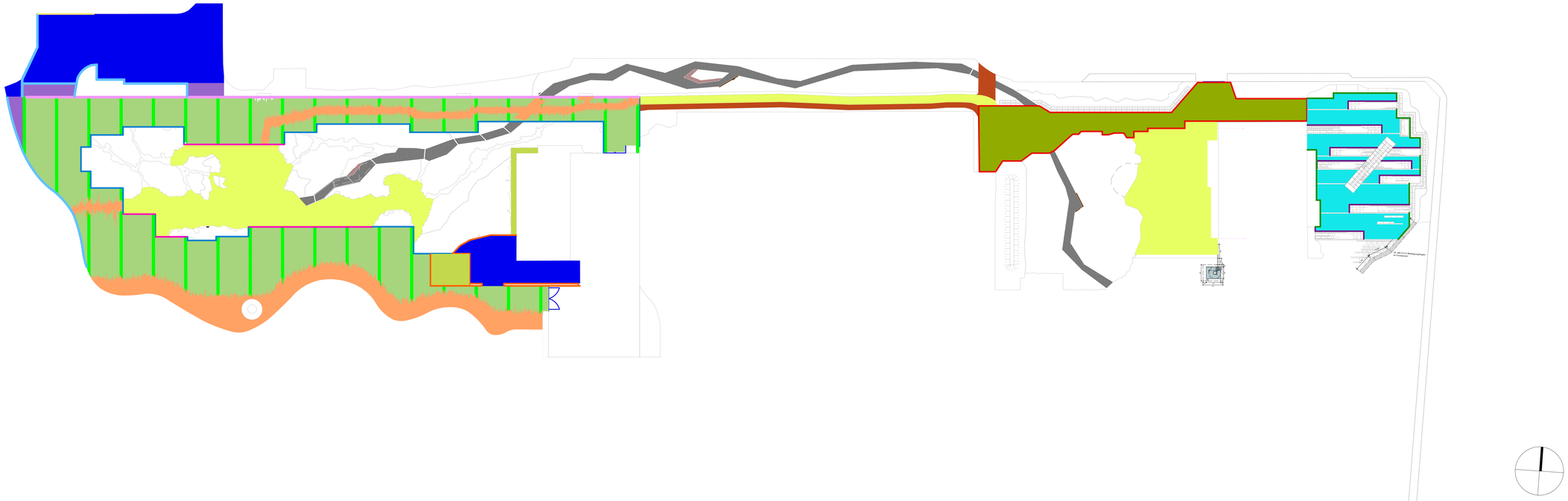

Übersicht Einfassungen

- Stahlkante aus Cortenstahl BH 6/150 mm, in Betonfundament
- bauseits vorh. Naturstein Großpflaster Kantenlänge ca. 14-22/ D ca. 12-16cm einzeilig als Läufer, in Betonfundament
- versenktes Tiefbord 8/30/100cm, grau in Betonfundament, Einbau 3,5cm tiefer als OK Pflaster
- Tiefbord 8/30/100cm, grau in Betonfundament
- versenktes Tiefbord 8/30/100cm, grau in Betonfundament, Einbau 3cm tiefer als OK Pflaster
- Betonsteinpflaster 30/20/10cm einzeilig als Läufer, in Betonfundament
- Betonsteinpflaster 40/6,66/12cm einzeilig als Läufer, in Betonfundament
- versenktes Tiefbord 6/30/100cm, grau in Betonfundament , Einbau 3cm tiefer als OK Pflaster
- Hochbord, Anschluss an Bestand Hochbord

Rasenfugenpflaster 1-1 Betonstein D 10cm (RFP 1-1)
Rasenfugenpflaster 3-3 Betonstein D 10cm (RFP 3-3)
Bereich: Maxiplaza

Nutzungskategorie: Befahrung gelegentlich mit bis 40 t zulässigem Gesamtgewicht

nach RStO und FLL

Pflaster Bk 0,3 (RStO 12) bei F2-Böden

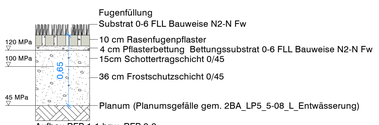

Aufbau RFP 1-1 bzw. RFP 3-3

Klimastein 30/20/10cm (KS)
Bereich: Maxiplaza

Nutzungskategorie: Befahrung gelegentlich mit bis 40 t zulässigem Gesamtgewicht

nach RStO und FLL

Pflaster Bk 0,3 (RStO 12) bei F2-Böden

Nutzungskategorie: Fahrwege, barrierefreie Fußwege

RFP 1-1
RFP 3-3
KS
M 1:20

Aufbau KS

bauseits vorh. Naturstein Großpflaster
Bereich: Platzfläche Maxiplaza

M 1:20

Nutzungskategorie: Befahrung gelegentlich mit bis 40 t zulässigem Gesamtgewicht nach RStO 12

Pflaster Bk 0,3 (RStO 12) bei F2-Böden

Einfassung Stahlkante aus Cortenstahl
Bereich: Maxiplaza

M 1:20

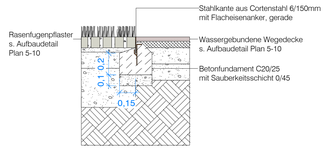

Einfassung Betonsteinpflaster 40/6,66/12
Bereich: Umfeld Neubau

M 1:20

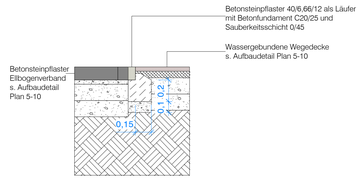

bauseits vorh. Betonsteinpflaster
(Verbundpflaster Doppelwelle) , D= 10cm
Bereich: Maxiplaza, parkeigener Entsorgunsplatz

M 1:20

Nutzungskategorie: Befahrung gelegentlich mit bis 40 t zulässigem Gesamtgewicht nach RStO 12

Pflaster Bk 0,3 (RStO 12) bei F2-Böden

Schotterrasen
Bereich: Zweigeteilter Weg (Durchgang)

M 1:20

Nutzungskategorie N3 gem. FLL Richtlinien für Planung, Bau und Instandhaltung von begrünbaren Flächenbefestigungen, 2018

N3 bei F2-Böden

Einfassung versenktes Tiefbord 8/30/100cm, grau
Bereich: Maxiplaza

M 1:20

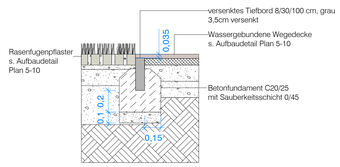

Einfassung Tiefbord 8/30/100cm, grau
Bereich: Maxiplaza

M 1:20

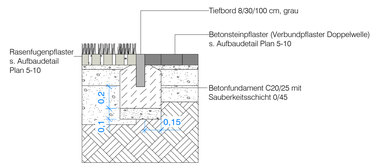

Wassergebundene Decke
auf Bestand aufbauen
Bereich: Platzfläche Maxiplaza / Durchgang / Neubau

M 1:20

Wassergebundene Wegedecke, 3-lagig, Aufbau nach DIN 18035-5 und nach FLL„Fachbericht zu Planung, Bau und Pflege von Wassergebundenen Wegen", Ausgabe 2007

Nutzungskategorie: Marktaufstellorte, barrierefreie Fußwege

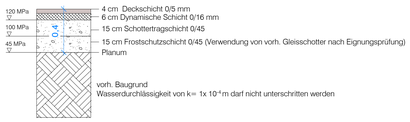

Schotterweg
Bereich: Maxiplaza, Lagerhalle

M 1:20

Einfassung Betonsteinpflaster 30/20/10cm
Bereich: Maxiplaza

M 1:20

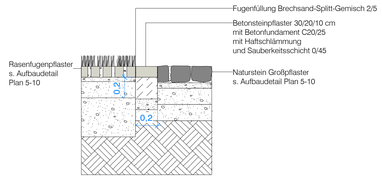

Einfassung versenktes Tiefbord 8/30/100cm, grau
Bereich: Umfeld Neubau, Werkplatz

M 1:20

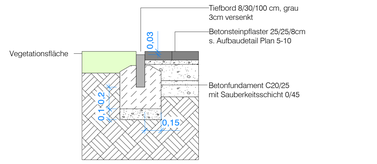

Betonsteinpflaster Ellbogenverband
Bereich: Umfeld Neubau

M 1:20

Nutzungskategorie: Befahrung gelegentlich mit bis 40 t zulässigem Gesamtgewicht nach RStO 12

Pflaster Bk 0,3 (RStO 12) bei F2-Böden

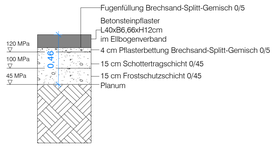

Betonsteinpflaster 25/25/8 cm
Bereich: Umfeld Neubau, Werkplatz

M 1:20

Nutzungskategorie: Befahrung gelegentlich mit bis 40 t zulässigem Gesamtgewicht nach RStO 12

Pflaster Bk 0,3 (RStO 12) bei F2-Böden

Einfassung Naturstein Großpflaster
Bereich: Maxiplaza

M 1:20

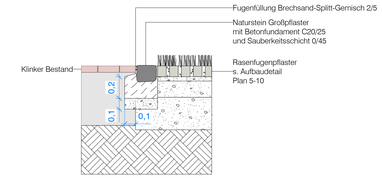

Einfassung versenktes Tiefbord 6/30/100cm, grau
Bereich: Umfeld Neubau, Werkplatz

M 1:20

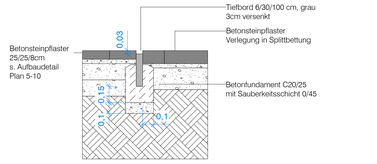

Alle Baumaße sind vor der Ausführung vom Unternehmer auf ihre Richtigkeit zu prüfen und nachzurechnen. Unstimmigkeiten, die sich aus im Plan angegebenen Maßen und den tatsächlichen Gegebenheiten auf der Baustelle ergeben, sind vor Arbeitsbeginn mit der Bauleitung zu klären, andernfalls haftet der Unternehmer.

Nr.	Änderung	gez.	geprf.	Datum
E				
D				
C				
B				
A				

Auftraggeber:
Hamm Invest GmbH

Adresse:
Theodor-Heuss-Platz 16, 59065 Hamm

Format: DIN A0

Maßstab im Original: 1:20/1:300

Datum: 14.08.2026

gezeichnet: Jok, nl
geprüft: ms

Plan-Nr.: 2BA_LP5_5-10a_D

NUR ZUR KALKULATION

Maxipark-IGA 2027

Ausführungsplanung

Details
Regelaufbauten

genehmigt durch | Unterschrift | Datum